

Na podlagi 260. in 262. člena Zakona o urejanju prostora (Uradni list RS, št. 199/21, 18/23 - ZDU-1O, 78/23 - ZUNPEOVE, 95/23 - ZIUOPZP, 131/23 - ZORZFS, 23/24, 38/24 - EZ-2, 81/24 - ZORZFS-A, 109/24, 25/25 - odl. US, 57/25 - ZORZFS-C, 75/25), 29. člena Zakona o lokalni samoupravi (Uradni list RS, št. 94/07-UPB2, 27/08-Odl. US RS, 76/08, 79/09, 51/10, 84/10-Odl. US RS, 40/12-ZUJF, 14/15-ZUUJFO, 76/16-Odl. US RS, 11/18-ZSPDSL-1, 30/18, 61/20-ZIUZEOP-A, 80/20-ZIUOOPE, 62/24 - odl. US, 102/24 - ZLV-K) in 73. člena Statuta Občine Gorišnica (Uradno glasilo slovenskih občin, št. 57/17) je Občinski svet Občine Gorišnica na _____ redni seji, dne _____, sprejel

SKLEP

o pridobitvi lastninske pravice in zaznambi statusa grajenega javnega dobra lokalnega pomena

1. člen

Pri nepremičninah parc. št. 502/9 k.o. (411) Gajevci, v izmeri 110 m² (ID 2199600), parc. št. 518 k.o. (411) Gajevci, v izmeri 10 m² (ID 2872102), parc. št. 519 k.o. (411) Gajevci, v izmeri 100 m² (ID 3711877), parc. št. 520 k.o. (411) Gajevci, v izmeri 414 m² (ID 520257), parc. št. 521 k.o. (411) Gajevci, v izmeri 140 m² (ID 185619), parc. št. 522 k.o. (411) Gajevci, v izmeri 16 m² (ID 3543918), parc. št. 523 k.o. (411) Gajevci, v izmeri 117 m² (ID 1024753), parc. št. 524 k.o. (411) Gajevci, v izmeri 35 m² (ID 2199599), parc. št. 518, k.o. (413) Muretinci, v izmeri 1.289 m² (z ID št. 1560358), ki imajo v Informacijskem sistemu eZK Vrhovnega sodišča Republike Slovenije vpisano lastninsko pravico v korist »javno dobro« do celote (1/1), se vknjiži lastninska pravica v korist Občine Gorišnica, Gorišnica 83a, 2272 Gorišnica, matična številka 5883962000, do celote (1/1).

2. člen

Pri nepremičninah parc. št. 374/1 k.o. (406) Zagojčiči, v izmeri 912 m² (ID 2885721) in parc. št. 374/2 k.o. (406) Zagojčiči, v izmeri 766 m² (ID 2045182), je v Informacijskem sistemu eZK Vrhovnega sodišča Republike Slovenije vpisana lastninska pravica v korist Občine Gorišnica, Gorišnica 83a, 2272 Gorišnica, matična številka 5883962000, do celote (1/1).

3. člen

Pri nepremičnini iz 1. in 2. člena tega sklepa se v zemljiški knjigi zaznamuje status grajenega javnega dobra lokalnega pomena.

4. člen

Ta sklep začne veljati naslednji dan po objavi v Uradnem glasilu slovenskih občin.

Številka: _____

Datum: _____

OBRAZLOŽITEV

Zakon o urejanju prostora (Uradni list RS, št. 199/21, 18/23 - ZDU-1O, 78/23 - ZUNPEOVE, 95/23 - ZIUOPZP, 131/23 - ZORZFS, 23/24, 38/24 - EZ-2, 81/24 - ZORZFS-A, 109/24, 25/25 - odl. US, 57/25 - ZORZFS-C, 75/25; v nadaljevanju ZUreP-3) od 260. do 262. člena ureja pogoje za pridobitev statusa grajenega javnega dobra, posledice pridobitve statusa grajenega javnega dobra ter pogoje za prenehanje statusa grajenega javnega dobra.

Štirinajsta točka prvega odstavka 3. člena ZUreP-3 določa, da je grajeno javno dobro zemljišče, objekt ali njegov del, namenjen taki splošni rabi, kot jo glede na namen njegove uporabe določa zakon ali na njegovi podlagi izdan predpis; grajeno javno dobro je državnega in lokalnega pomena ter je lahko v lasti države, občine ali v zasebni lasti.

Sedemnajsta točka prvega odstavka 3. člena ZUreP-3 določa, da je javna površina praviloma odprta prostorska ureditev, namenjena splošni rabi, naravna ali ustvarjena z gradbenimi ali drugimi posegi v prostor, kot so cesta, ulica, pasaža, trg, tržnica, atrij, parkirišče, pokopališče, park, zelenica, otroško igrišče, športno igrišče ter druga površina za rekreacijo in prosti čas; javna površina je grajena ali zelena; javna površina je lahko v lasti države, občine ali v zasebni lasti.

Po prvem odstavku 260. člena ZUreP-3 se status grajenega javnega dobra lokalnega pomena pridobi z ugotovitveno odločbo, ki jo na podlagi sklepa občinskega sveta po uradni dolžnosti izda občinska uprava.

V skladu s tretjim odstavkom 260. člena ZUreP-3 občinski sklep sprejme sklep iz prvega odstavka 260. člena ZUreP-3 na predlog župana. Predlogu se priložijo navedba pravne podlage, ki določa, da lahko zemljišče, objekt ali njegov del pridobi status grajenega javnega dobra, uporabno dovoljenje, kadar je to predpisano, in izpis iz katastra nepremičnin ali katastra gospodarske javne infrastrukture.

Po devetem odstavku 260. člena ZUreP-3 občinska uprava pošlje pravnomočno ugotovitveno odločbo o pridobitvi statusa grajenega javnega dobra pristojnemu sodišču, ki po uradni dolžnosti vpiše zaznambo o javnem dobru v zemljiško knjigo.

19. člen Stvarnopravnega zakonika (Uradni list RS, št. 87/02, 91/13, 23/20, 78/23 – ZUNPEOVE) določa, da je javno dobro stvar, ki jo v skladu z njenim namenom ob enakih pogojih lahko uporablja vsakdo (splošna raba). Zakon določa, katera stvar je javno dobro in kakšni so pogoji za njegovo uporabo.

Pri nepremičninah s parc. št. 502/9 k.o. (411) Gajevci, v izmeri 110 m² (ID 2199600), parc. št. 518 k.o. (411) Gajevci, v izmeri 10 m² (ID 2872102), parc. št. 519 k.o. (411) Gajevci, v izmeri 100 m² (ID 3711877), parc. št. 520 k.o. (411) Gajevci, v izmeri 414 m² (ID 520257), parc. št. 521 k.o. (411) Gajevci, v izmeri 140 m² (ID 185619), parc. št. 522 k.o. (411) Gajevci, v izmeri 16 m² (ID 3543918), parc. št. 523 k.o. (411) Gajevci, v izmeri 117 m² (ID 1024753), parc. št. 524 k.o. (411) Gajevci, v izmeri 35 m² (ID 2199599), parc. št. 518, k.o. (413) Muretinci, v izmeri 1.289 m² (z ID št. 1560358), je v Informacijskem sistemu eZK Vrhovnega sodišča Republike Slovenije vpisana lastninska pravica v korist »javno dobro« do celote (1/1).

Pri nepremičninah parc. št. 374/1 k.o. (406) Zagojiči, v izmeri 912 m² (ID 2885721) in parc. št. 374/2 k.o. (406) Zagojiči, v izmeri 766 m² (ID 2045182), je v Informacijskem sistemu eZK Vrhovnega sodišča Republike Slovenije vpisana lastninska pravica v korist Občine Gorišnica, Gorišnica 83a, 2272 Gorišnica, matična številka 5883962000, do celote (1/1).

V naravi nepremičnine parc. št. 502/9 k.o. (411) Gajevci, v izmeri 110 m² (ID 2199600), parc. št. 518 k.o. (411) Gajevci, v izmeri 10 m² (ID 2872102), parc. št. 519 k.o. (411) Gajevci, v izmeri 100 m² (ID 3711877), parc. št. 520 k.o. (411) Gajevci, v izmeri 414 m² (ID 520257), parc. št. 521 k.o. (411) Gajevci, v izmeri 140 m² (ID 185619), parc. št. 522 k.o. (411) Gajevci, v izmeri 16 m² (ID 3543918), parc. št. 523 k.o. (411) Gajevci, v izmeri 117 m² (ID 1024753), parc. št. 524 k.o. (411) Gajevci, v izmeri 35 m² (ID 2199599), parc. št. 518, k.o. (413) Muretinci, v izmeri 1.289 m² (z ID št. 1560358), predstavljajo komasacijske poti, zato je pridobitev lastninske pravice v korist Občine

Gorišnica in vzpostavitev statusa grajenega javnega dobra lokalnega pomena na teh parcelah utemeljena.

V naravi nepremičnini parc. št. 374/1 k.o. (406) Zagojiči, v izmeri 912 m² (ID 2885721) in parc. št. 374/2 k.o. (406) Zagojiči, v izmeri 766 m² (ID 2045182), predstavljata komasacijske poti, zato je vzpostavitev statusa grajenega javnega dobra lokalnega pomena na teh parcelah utemeljena.

Za obravnavo območje je slikovno gradivo in izpis iz zemljiške knjige priloženo.

O pridobitvi lastninske pravice in statusa grajenega javnega dobra lokalnega pomena bo izdana ugotovitvena odločba, ki se po pravnomočnosti pošlje pristojnemu sodišču v izvršitev.

Glede na navedeno predlagam Občinskemu svetu Občine Gorišnica, da predlog sklepa obravnava in ga sprejme.

Borut Kolar,
župan Občine Gorišnica

Informacijski sistem eZK
Sestavljeni izpis za parcelo iz zemljiške knjige in zemljiškega katastra
čas izdelave izpisa: 11.11.2025 - 9:08:04

Nepremičnina

tip nepremičnine: 1 - zemljiška parcela
vir ID znaka: 1 - zemljiški kataster
ID znak: parcela 411 502/9
katastrska občina 411 GAJEVCI parcela 502/9 (ID 2199600)

Podatki o zemljiški parceli, vpisani v zemljiškem katastru:

površina parcele (m2) 110

Plombe:

Z nepremičnino ni povezana nobena zemljiškoknjižna zadeva, o kateri še ni pravomočno odločeno.

Če je lastninska pravica na nepremičnini omejena z izvedeno pravico / zaznambo in nepremičnina, ki je predmet tega izpisa, pri tej izvedeni pravici / zaznambi ni glavna nepremičnina, glede morebitnih zemljiškoknjižnih zadev, o katerih še ni pravomočno odločeno, za izbris te izvedene pravice / zaznambe, njen prenos ali vpis oziroma izbris sekundarne zaznambe pri tej izvedeni pravici / zaznambi, glej izpis za glavno nepremičnino (drugi in tretji odstavek 134. člena ZZK-1) ali izpis za to izvedeno pravico / zaznambo.

Osnovni pravni položaj nepremičnine:

ID osnovnega položaja: 8265425
vrsta osnovnega položaja: 101 - vknjižena lastninska pravica
delež: 1/1
imetnik:
1. matična številka: podatek ni vpisan
firma / naziv: JAVNO DOBRO
naslov:

omejitve:
Vpisana ni nobena pravica ali pravno dejstvo, ki omejuje lastninsko pravico na nepremičnini

Parcele **Stavbe** **Naslovi** **Ceste**

KO: 411 GAJEVCI
Št. parc.: 502/9
Lastnik: Pravna oseba

Počisti Išči

Info

Parcela

Št. parcele: 502/9, k.o. 411 GAJEVCI

Splošno **Lastniki** **Raba**

Lastnik	Delež
JAVNO DOBRO	MŠT:
NI_PODATKA	1/1

Informacijski sistem eZK
Sestavljeni izpis za parcelo iz zemljiške knjige in zemljiškega katastra
čas izdelave izpisa: 11.11.2025 - 9:08:53

Nepremičnina

tip nepremičnine: 1 - zemljiška parcela
vir ID znaka: 1 - zemljiški kataster
ID znak: parcela 411 518
katastrska občina 411 GAJEVCI parcela 518 (ID 2872102)

Podatki o zemljiški parceli, vpisani v zemljiškem katastru:

površina parcele (m2) | 10

Plombe:

Z nepremičnino ni povezana nobena zemljiškoknjžna zadeva, o kateri še ni pravnomočno odločeno.

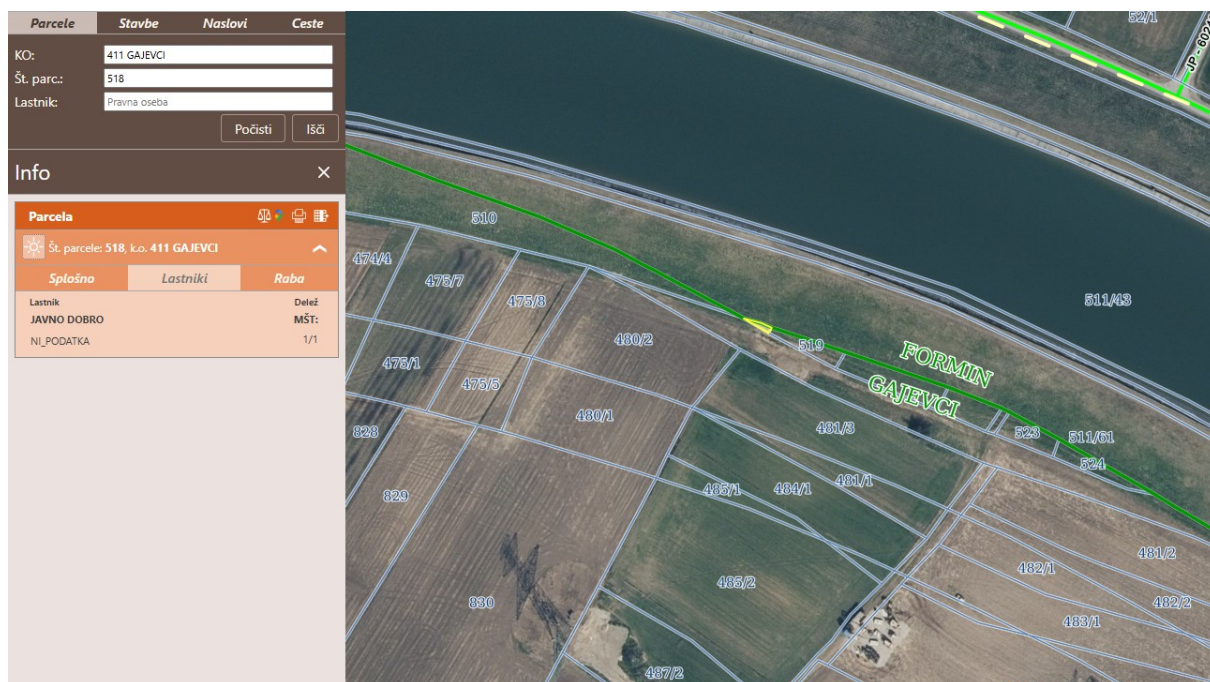
Če je lastninska pravica na nepremičnini omejena z izvedeno pravico / zaznambo in nepremičnina, ki je predmet tega izpisa, pri tej izvedeni pravici / zaznambi ni glavna nepremičnina, glede morebitnih zemljiškoknjžnih zadev, o katerih še ni pravnomočno odločeno, za izbris te izvedene pravice / zaznambe, njen prenos ali vpis oziroma izbris sekundarne zaznambe pri tej izvedeni pravici / zaznambi, glej izpis za glavno nepremičnino (drugi in tretji odstavek 134. člena ZZK-1) ali izpis za to izvedeno pravico / zaznambo.

Osnovni pravni položaj nepremičnine:

ID osnovnega položaja: 8265408
vrsta osnovnega položaja: 101 - vknjižena lastninska pravica
delež: 1/1
imetnik:
1. matična številka: podatek ni vpisan
firma / naziv: JAVNO DOBRO
naslov:

omejitve:

Vpisana ni nobena pravica ali pravno dejstvo, ki omejuje lastninsko pravico na nepremičnini



Informacijski sistem eZK
Sestavljeni izpis za parcelo iz zemljiške knjige in zemljiškega katastra

čas izdelave izpisa: 11.11.2025 - 9:09:09

Nepremičnina

tip nepremičnine: 1 - zemljiška parcela
vir ID znaka: 1 - zemljiški kataster
ID znak: parcela 411 519
katastrska občina 411 GAJEVCI parcela 519 (ID 3711877)

Podatki o zemljiški parceli, vpisani v zemljiškem katastru:

površina parcele (m2) 100

Plombe:

Z nepremičnino ni povezana nobena zemljiškoknjižna zadeva, o kateri še ni pravnomočno odločeno.

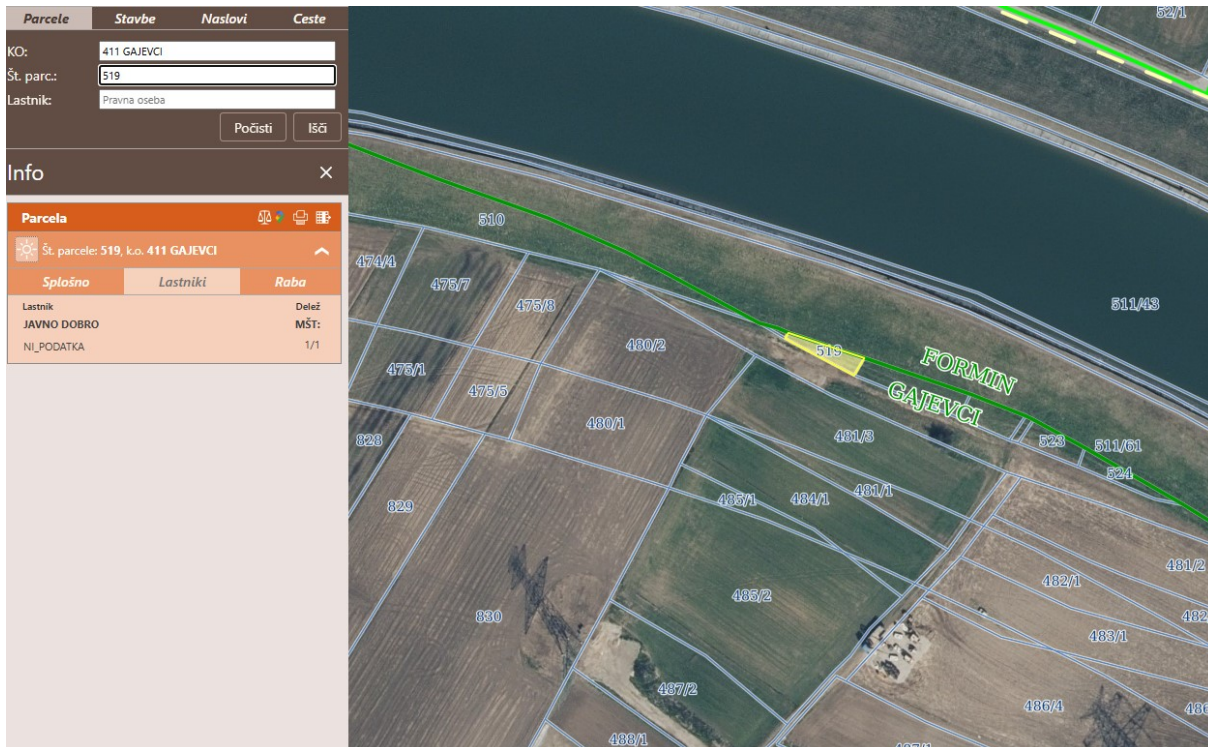
Če je lastninska pravica na nepremičnini omejena z izvedeno pravico / zaznambami in nepremičnina, ki je predmet tega izpisa, pri tej izvedeni pravici / zaznambi ni glavna nepremičnina, glede morebitnih zemljiškoknjižnih zadev, o katerih še ni pravnomočno odločeno, za izbris te izvedene pravice / zaznambe, njen prenos ali vpis oziroma izbris sekundarne zaznambe pri tej izvedeni pravici / zaznambi, glej izpis za glavno nepremičnino (drugi in tretji odstavek 134. člena ZZK-1) ali izpis za to izvedeno pravico / zaznambo.

Osnovni pravni položaj nepremičnine:

ID osnovnega položaja: 8265409
vrsta osnovnega položaja: 101 - vknjižena lastninska pravica
delež: 1/1
imetnik:
1. matična številka: *podatek ni vpisan*
firma / naziv: JAVNO DOBRO
naslov:

omejitve:

Vpisana ni nobena pravica ali pravno dejstvo, ki omejuje lastninsko pravico na nepremičnini



Informacijski sistem eZK
Sestavljeni izpis za parcelo iz zemljiške knjige in zemljiškega katastra
čas izdelave izpisa: 11.11.2025 - 9:09:26

Nepremičnina

tip nepremičnine:	1 - zemljiška parcela
vir ID znaka:	1 - zemljiški kataster
ID znak:	parcela 411 520
katastrska občina 411 GAJEVCI parcela 520 (ID 520257)	

Podatki o zemljiški parceli, vpisani v zemljiškem katastru:

površina parcele (m2)	414
------------------------------	-----

Plombe:

Z nepremičnino ni povezana nobena zemljiškoknjižna zadeva, o kateri še ni pravnomočno odločeno.

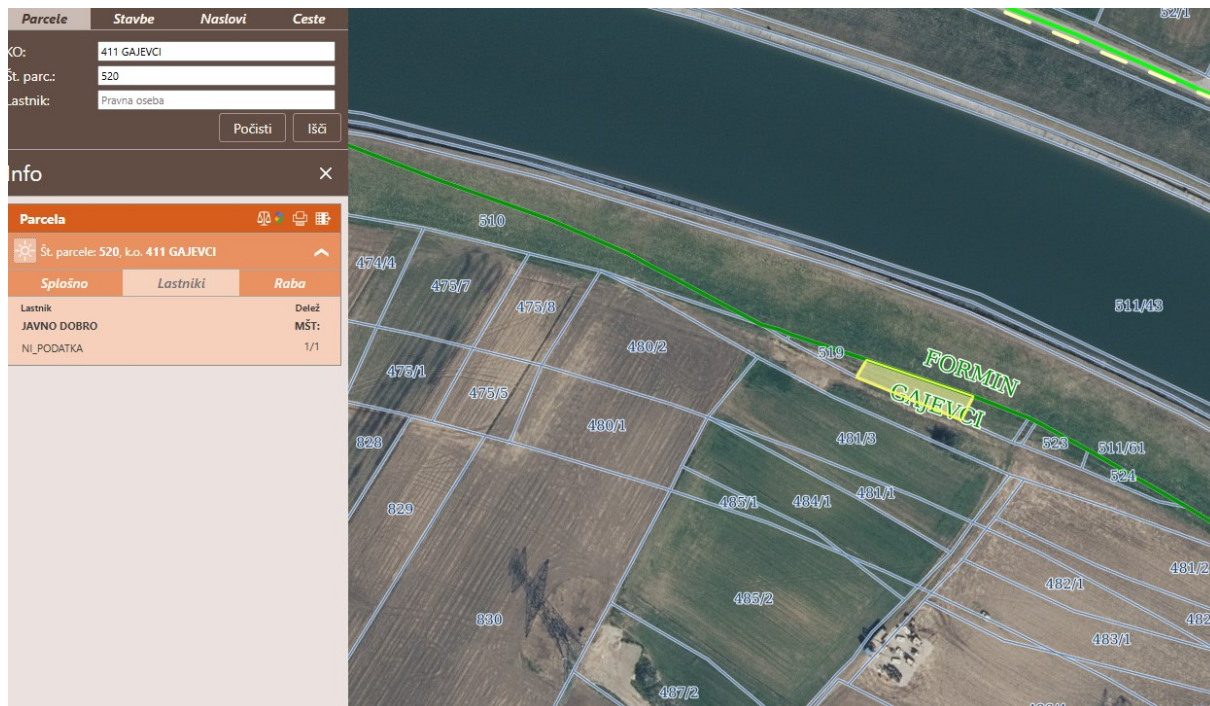
Če je lastninska pravica na nepremičnini omejena z izvedeno pravico / zaznambo in nepremičnina, ki je predmet tega izpisa, pri tej izvedeni pravici / zaznambi ni glavna nepremičnina, glede morebitnih zemljiškoknjižnih zadev, o katerih še ni pravnomočno odločeno, za izbris te izvedene pravice / zaznambe, njen prenos ali vpis oziroma izbris sekundarne zaznambe pri tej izvedeni pravici / zaznambi, glej izpis za glavno nepremičnino (drugi in tretji odstavek 134. člena ZZK-1) ali izpis za to izvedeno pravico / zaznambo.

Osnovni pravni položaj nepremičnine:

ID osnovnega položaja:	8265410
vrsta osnovnega položaja:	101 - vknjižena lastninska pravica
delež:	1/1
imetnik:	
1. matična številka:	podatek ni vpisan
firma / naziv:	JAVNO DOBRO
naslov:	

omejitve:

Vpisana ni nobena pravica ali pravno dejstvo, ki omejuje lastninsko pravico na nepremičnini



Informacijski sistem eZK
Sestavljeni izpis za parcelo iz zemljiške knjige in zemljiškega katastra

čas izdelave izpisa: 11.11.2025 - 9:09:48

Nepremičnina

tip nepremičnine: 1 - zemljiška parcela
vir ID znaka: 1 - zemljiški kataster
ID znak: parcela 411 521
katastrska občina 411 GAJEVCI **parcela** 521 (ID 185619)

Podatki o zemljiški parceli, vpisani v zemljiškem katastru:

površina parcele (m2)	140
------------------------------	-----

Plombe:

Z nepremičnino ni povezana nobena zemljiškoknjižna zadeva, o kateri še ni pravnomočno odločeno.

Če je lastninska pravica na nepremičnini omejena z izvedeno pravico / zaznambo in nepremičnina, ki je predmet tega izpisa, pri tej izvedeni pravici / zaznambi ni glavna nepremičnina, glede morebitnih zemljiškoknjižnih zadev, o katerih še ni pravnomočno odločeno, za izbris te izvedene pravice / zaznambe, njen prenos ali vpis oziroma izbris sekundarne zaznambe pri tej izvedeni pravici / zaznambi, glej izpis za glavno nepremičnino (drugi in tretji odstavek 134. člena ZZK-1) ali izpis za to izvedeno pravico / zaznambo.

Osnovni pravni položaj nepremičnine:

ID osnovnega položaja: 8265411
vrsta osnovnega položaja: 101 - vknjižena lastninska pravica
delež: 1/1
imetnik:
1. matična številka: *podatek ni vpisan*
firma / naziv: JAVNO DOBRO
naslov:

omejitve:
Vpisana ni nobena pravica ali pravno dejstvo, ki omejuje lastninsko pravico na nepremičnini



Informacijski sistem eZK
Sestavljeni izpis za parcelo iz zemljiške knjige in zemljiškega katastra
čas izdelave izpisa: 11.11.2025 - 9:10:26

Nepremičnina

tip nepremičnine: 1 - zemljiška parcela
vir ID znaka: 1 - zemljiški kataster
ID znak: parcela 411 522
katastrska občina 411 GAJEVCI parcela 522 (ID 3543918)

Podatki o zemljiški parceli, vpisani v zemljiškem katastru:

površina parcele (m2) | 16

Plombe:

Z nepremičnino ni povezana nobena zemljiškoknjižna zadeva, o kateri še ni pravnomočno odločeno.

Če je lastninska pravica na nepremičnini omejena z izvedeno pravico / zaznambo in nepremičnina, ki je predmet tega izpisa, pri tej izvedeni pravici / zaznambi ni glavna nepremičnina, glede morebitnih zemljiškoknjižnih zadev, o katerih še ni pravnomočno odločeno, za izbris te izvedene pravice / zaznambe, njen prenos ali vpis oziroma izbris sekundarne zaznambe pri tej izvedeni pravici / zaznambi, glej izpis za glavno nepremičnino (drugi in tretji odstavek 134. člena ZZK-1) ali izpis za to izvedeno pravico / zaznambo.

Osnovni pravni položaj nepremičnine:

ID osnovnega položaja: 8265407
vrsta osnovnega položaja: 101 - vknjižena lastninska pravica
delež: 1/1
imetnik:
1. matična številka: *podatek ni vpisan*
firma / naziv: JAVNO DOBRO
naslov:

omejitve:

Vpisana ni nobena pravica ali pravno dejstvo, ki omejuje lastninsko pravico na nepremičnini



Informacijski sistem eZK
Sestavljeni izpis za parcelo iz zemljiške knjige in zemljiškega katastra
čas izdelave izpisa: 11.11.2025 - 9:09:59

Nepremičnina

tip nepremičnine:	1 - zemljiška parcela
vir ID znaka:	1 - zemljiški kataster
ID znak:	parcela 411 523
katastrska občina 411 GAJEVCI parcela 523 (ID 1024753)	

Podatki o zemljiški parceli, vpisani v zemljiškem katastru:

površina parcele (m2)	117
------------------------------	-----

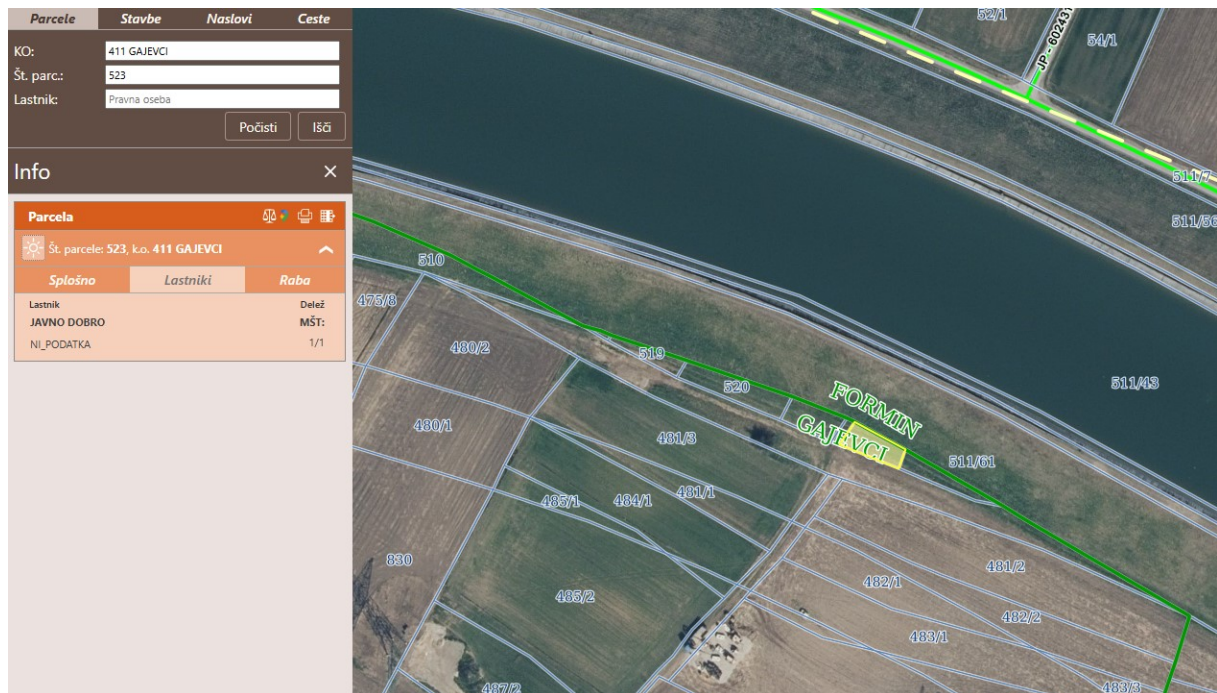
Plombe:

Z nepremičnino ni povezana nobena zemljiškoknjižna zadeva, o kateri še ni pravnomočno odločeno.

Če je lastninska pravica na nepremičnini omejena z izvedeno pravico / zaznabo in nepremičnina, ki je predmet tega izpisa, pri tej izvedeni pravici / zaznabi ni glavna nepremičnina, glede morebitnih zemljiškoknjižnih zadržev, o katerih še ni pravnomočno odločeno, za izbris te izvedene pravice / zaznambe, njen prenos ali vpis oziroma izbris sekundarne zaznambe pri tej izvedeni pravici / zaznabi, glej izpis za glavno nepremičnino (drugi in tretji odstavek 134. člena ZZK-1) ali izpis za to izvedeno pravico / zaznabo.

Osnovni pravni položaj nepremičnine:

ID osnovnega položaja:	8265412
vrsta osnovnega položaja:	101 - vknjižena lastninska pravica
delež:	1/1
imetnik:	
1. matična številka:	podatek ni vpisan
firma / naziv:	JAVNO DOBRO
naslov:	
omejitve:	
Vpisana ni nobena pravica ali pravno dejstvo, ki omejuje lastninsko pravico na nepremičnini	



Informacijski sistem eZK
Sestavljeni izpis za parcelo iz zemljiške knjige in zemljiškega katastra
čas izdelave izpisa: 11.11.2025 - 9:10:14

Nepremičnina

tip nepremičnine:	1 - zemljiška parcela
vir ID znaka:	1 - zemljiški kataster
ID znak:	parcela 411 524
katastrska občina 411 GAJEVCI parcela 524 (ID 2199599)	

Podatki o zemljiški parceli, vpisani v zemljiškem katastru:

površina parcele (m2)	35
------------------------------	----

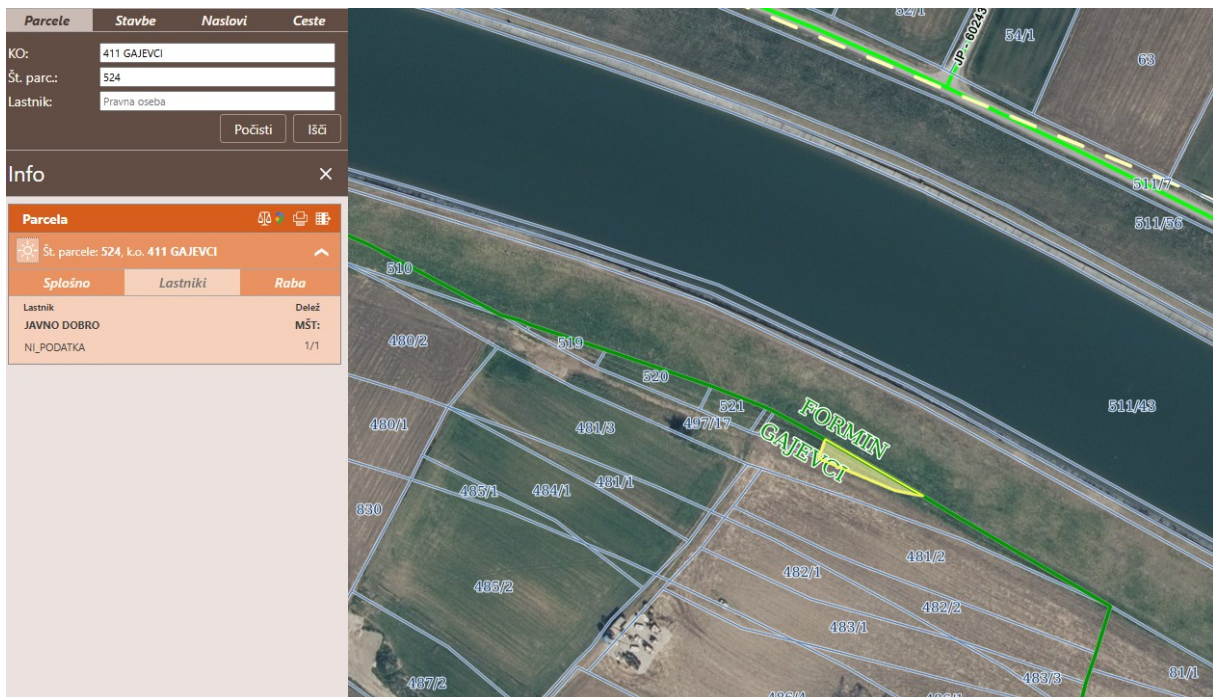
Plombe:

Z nepremičnino ni povezana nobena zemljiškoknjižna zadeva, o kateri še ni pravnomočno odločeno.

Če je lastninska pravica na nepremičnini omejena z izvedeno pravico / zaznambo in nepremičnina, ki je predmet tega izpisa, pri tej izvedeni pravici / zaznambi ni glavna nepremičnina, glede morebitnih zemljiškoknjižnih zadev, o katerih še ni pravnomočno odločeno, za izbris te izvedene pravice / zaznambe, njen prenos ali vpis oziroma izbris sekundarne zaznambe pri tej izvedeni pravici / zaznambi, glej izpis za glavno nepremičnino (drugi in tretji odstavek 134. člena ZZK-1) ali izpis za to izvedeno pravico / zaznambo.

Osnovni pravni položaj nepremičnine:

ID osnovnega položaja:	8265413
vrsta osnovnega položaja:	101 - vknjižena lastninska pravica
delež:	1/1
imetnik:	
1. matična številka:	podatek ni vpisan
firma / naziv:	JAVNO DOBRO
naslov:	
omejitve:	Vpisana ni nobena pravica ali pravno dejstvo, ki omejuje lastninsko pravico na nepremičnini



Informacijski sistem eZK
Sestavljeni izpis za parcelo iz zemljiške knjige in zemljiškega katastra
Čas izdelave izpisa: 11.11.2025 - 11:54:59

Nepremičnina

tip nepremičnine:	1 - zemljiška parcela
vir ID znaka:	1 - zemljiški kataster
ID znak:	parcela 406 374/1
katastrska občina	406 ZAGOJČIČI parcela 374/1 (ID 2885721)

Podatki o zemljiški parceli, vpisani v zemljiškem katastru:

površina parcele (m ²)	912
------------------------------------	-----

Opombe:

Z nepremičnino ni povezana nobena zemljiško knjžna zadeva, o kateri še ni pravnomočno odločeno.

Če je lastniška pravica na nepremičnini omejena z izvedeno pravico / zasnovo in nepremičnina, ki je predmet tega izpisa, pri tej izvedeni pravici / zasnovi ni glavna nepremičnina, glede morebitnih zemljiško knjžnih zadev, o katerih še ni pravnomočno odločeno, za izbris te izvedene pravice / zasnove, njen prenos ali vpis oziroma izbris sekundarne zasnove pri tej izvedeni pravici / zasnovi, glej izpis za glasno nepremičnino (drugi in tretji odstavek 134. člena ZZZK-1) ali izpis za to izvedeno pravico / zasnovo.

Osnovni pravni položaj nepremičnine:

ID osnovnega položaja:	7496397
vrsta osnovnega položaja:	101 - vključena lastniška pravica
delež:	1/1
imetnik:	
1. matična številka:	podatek ni vpisan
firma / naziv:	družbena lastnina - ceste v splošni rabi
naslov:	

opozorilo: v primeru več omejitvev z istim časom učinkovanja vpisa se vrstni red ugotovi na podlagi dodatnih opisov pri posamezni izvedeni pravici ali zasnovi.

ID omejitve	čas začetka učinkovanja	vrsta
15079776	18.09.2012 14:30:33	415 - vključena nepravna stvarna služnost
15135556	19.10.2012 13:48:28	415 - vključena nepravna stvarna služnost

Podrobni podatki o izvedenih pravicah in zasnovah:

ID pravice / zasnove	15079776
čas začetka učinkovanja	18.09.2012 14:30:33
vrsta pravice / zasnove	415 - vključena nepravna stvarna služnost
glavna nepremičnina:	katastrska občina 406 ZAGOJČIČI parcela 374/1 (ID 2885721)
podatki o vsebini pravice / zasnove	
dodatni opis:	Po ureditvi lastništva nepremičnine se vključijo služnost podzemne vgradnje in vzdrževanja SN kablovoda v dolžini do 6,5 m in z vplivnim območjem do 1,0 m (prečkanje parcele v smeri zahod-vzhod) vzdolž južne meje na skrajnem severozahodnem delu parcele, za čas delovanja SN kablovoda za navezavo TP Muretinci obrtna cona na SN omrežje 20 kV
imetnik:	

1. matična številka:	5883962000
firma / naziv:	OBČINA GORIŠNICA
naslov:	Gorišnica 083A, 2272 Gorišnica
zveza - ID osnovnega položaja:	7496397

pravice / zasnove pri izvedeni pravici / zasnovi:

Pri izvedeni pravici / zasnovi ni vpisana nobena pravica ali pravno dejstvo

ID pravice / zasnove	15135556
čas začetka učinkovanja	19.10.2012 13:48:28
vrsta pravice / zasnove	415 - vključena nepravna stvarna služnost
glavna nepremičnina:	katastrska občina 406 ZAGOJČIČI parcela 374/1 (ID 2885721)
podatki o vsebini pravice / zasnove	
dodatni opis:	Služnostna pravica podzemne vgradnje in vzdrževanja fekalne kanalizacije v dolžini 6,5 m in z vplivnim območjem do 2,5 m (prečkanje parcele v smeri zahod - vzhod vzdolž južne meje na skrajnem severozahodnem delu parcele), za čas delovanja fekalne kanalizacije za naselje Zagojčiči.
imetnik:	
1. matična številka:	5883962000
firma / naziv:	OBČINA GORIŠNICA
naslov:	Gorišnica 083A, 2272 Gorišnica
zveza - ID osnovnega položaja:	7496397

pravice / zasnove pri izvedeni pravici / zasnovi:

Pri izvedeni pravici / zasnovi ni vpisana nobena pravica ali pravno dejstvo

Parcele	Stavbe	Naslovi	Ceste
KO:	406 ZAGOJČIČI		
Št. parc.:	374/1		
Lastnik:	Pravna oseba		
<input type="button" value="Počisti"/> <input type="button" value="Išči"/>			

Info ×

Parcela 📍 🗺 📄

Št. parcele: 374/1, ko. 406 ZAGOJČIČI

Splošno	Lastniki	Raba
Lastnik		Delež
DRUŽBENA LASTNINA - CESTE V SPLOŠNI RABI		MŠT:
NI_PODATKA		1/1

Informacijski sistem eZK
Sestavljeni izpis za parcelo iz zemljiške knjige in zemljiškega katastra
čas izdelave izpisa: 11.11.2025 - 11:58:20

Nepremičnina

tip nepremičnine: 1 - zemljiška parcela
vir ID znaka: 1 - zemljiški kataster
ID znak: parcela 406 374/2
katastrska občina 406 ZAGOJČI **parcela** 374/2 (ID 2045182)

Podatki o zemljiški parceli, vpisani v zemljiškem katastru:

površina parcele (m2) 766

Plombe:

Z nepremičnino ni povezana nobena zemljiškoknjžna zadeva, o kateri še ni pravno močno odločeno.

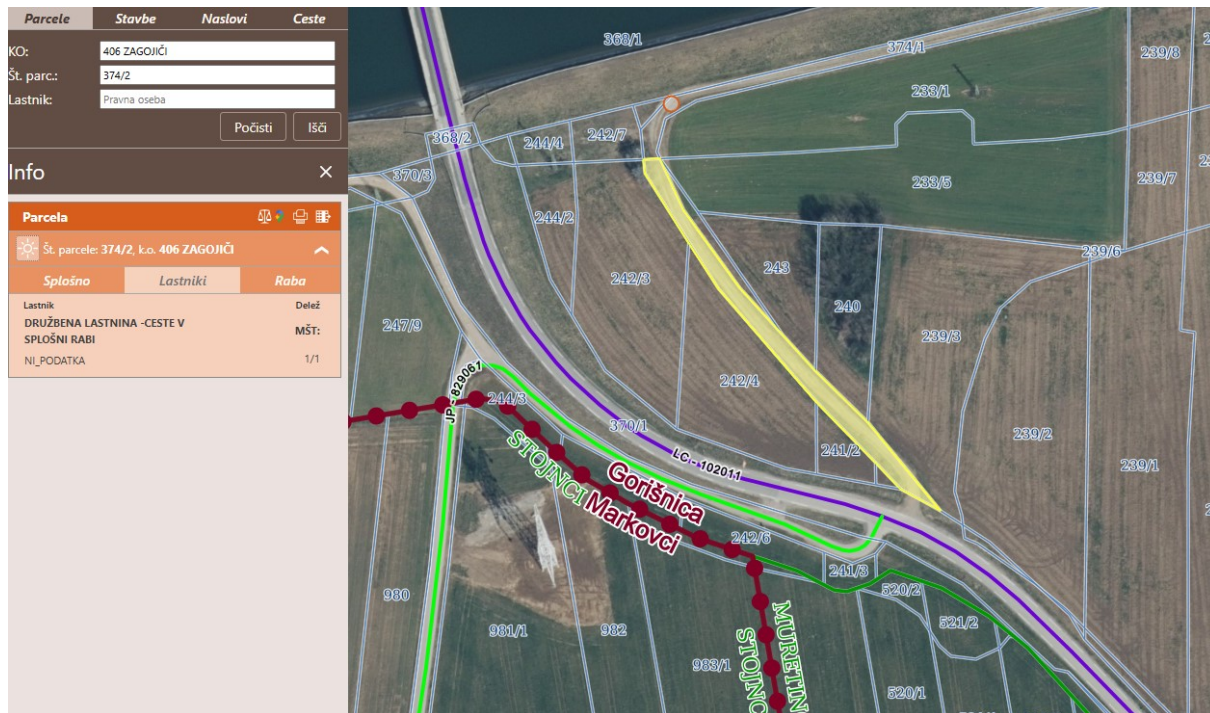
Če je lastninska pravica na nepremičnini omejena z izvedeno pravico / zaznamb in nepremičnina, ki je predmet tega izpisa, pri tej izvedeni pravici / zaznambi ni glavna nepremičnina, glede morebitnih zemljiškoknjžnih zadev, o katerih še ni pravno močno odločeno, za izbris te izvedene pravice / zaznambe, njen prenos ali vpis oziroma izbris sekundarne zaznambe pri tej izvedeni pravici / zaznambi, glej izpis za glavno nepremičnino (drugi in tretji odstavek 134. člena ZZK-1) ali izpis za to izvedeno pravico / zaznambo.

Osnovni pravni položaj nepremičnine:

ID osnovnega položaja: 7496396
vrsta osnovnega položaja: 101 - vknjižena lastninska pravica
delež: 1/1
imetnik:
1. matična številka: podatek ni vpisan
firma / naziv: družbena lastnina - ceste v splošni rabi
naslov:

omejitve:

Vpisana ni nobena pravica ali pravno dejstvo, ki omejuje lastninsko pravico na nepremičnini



Informacijski sistem eZK
Sestavljeni izpis za parcelo iz zemljiške knjige in zemljiškega katastra
čas izdelave izpisa: 17.11.2025 - 11:15:28

Nepremičnina

tip nepremičnine: 1 - zemljiška parcela
vir ID znaka: 1 - zemljiški kataster
ID znak: parcela 413 518
katastrska občina 413 MURETINCI parcela 518 (ID 1560358)

Podatki o zemljiški parceli, vpisani v zemljiškem katastru:

površina parcele (m2) 1.289

Plombe:

Z nepremičnino ni povezana nobena zemljiškopravna zadeva, o kateri še ni pravnomočno odločeno.

Če je lastninska pravica na nepremičnini omejena z izvedeno pravico / zaznambo in nepremičnina, ki je predmet tega izpisa, pri tej izvedeni pravici / zaznambi ni glavna nepremičnina, glede morebitnih zemljiškopravnih zadev, o katerih še ni pravnomočno odločeno, za izbris te izvedene pravice / zaznambe, njen prenos ali upis oziroma izbris sekundarne zaznambe pri tej izvedeni pravici / zaznambi, glej izpis za glavno nepremičnino (drugi in tretji odstavek 134. člena ZZZK-1) ali izpis za to izvedeno pravico / zaznambo.

Osnovni pravni položaj nepremičnine:

ID osnovnega položaja: 6755121
vrsta osnovnega položaja: 101 - vknjižena lastninska pravica
delež: 1/1
imetnik:
1. matična številka: podatek ni vpisan
firma / naziv: JAVNO DOBRO
naslov:
omejitve:
Vpisana ni nobena pravica ali pravno dejstvo, ki omejuje lastninsko pravico na nepremičnini

eterra Tematski sklop: Splošno

obcina@gorisnica.si

Parcele Stavbe Naslovi

KO: 413 MURETINCI
Št. parc.: 518
Lastnik: Pravna oseba

Počisti Išči

Info

Parcela

Št. parcele: 518, k.o. 413 MURETINCI

Splošno	Lastniki	Raba	Dodatno
Površina:			1.289,00 m ²
Posplošena vrednost:			3.930,00 EUR
Urejena:			NE
Datum zadnje spremembe:			29. 05. 2022
Boniteta			65